





-  Emprise foncière clôturée du site
-  Limite de commune
-  Bâtiment
-  Voie ferrée

- Projet de zonage réglementaire :**
-  Zonage rouge foncé (R1+L)
Zone très fortement exposée aux risques
 -  Zonage rouge foncé (R2+L)
Zone très fortement exposée aux risques
 -  Zonage bleu foncé (B1+L)
Zone moyennement exposée aux risques
 -  Zonage bleu foncé (B2+L)
Zone moyennement exposée aux risques
 -  Zonage bleu clair (b1+L)
Zone faiblement exposée aux risques
 -  Zonage bleu clair (b2+L)
Zone faiblement exposée aux risques
 -  Zonage bleu clair (b3+L)
Zone faiblement exposée aux risques
 -  Zonage bleu clair (b4+L)
Zone faiblement exposée aux risques
 -  Synthèse cinétique lente

 Secteur potentiel d'instauration du droit de délaissement 

